


# IV 世界の海況図



北太平洋北部海域海況情報

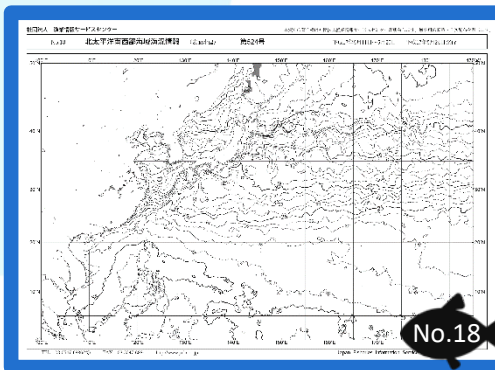
4、14、24日発行\*1  
(月3回)

2,530円  
(1か月)

25,300円  
(12か月)

FAXまたはメール  
で配信

B4×1枚構成



北太平洋南西部海域海況情報


4、14、24日発行\*1  
(月3回)

2,530円  
(1か月)

25,300円  
(12か月)

FAXまたはメール  
で配信

B4×1枚構成



北太平洋南東部海域海況情報

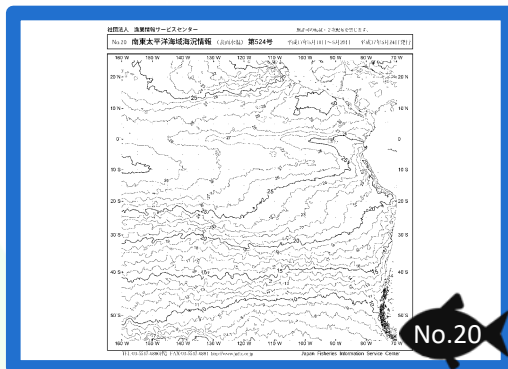
4、14、24日発行\*1  
(月3回)

2,300円  
(1か月)

23,000円  
(12か月)

FAXまたはメール  
で配信

B4×1枚構成



南東太平洋海域海況情報

4、14、24日発行\*1  
(月3回)


3,520円  
(1か月)

18,700円  
(6か月)

33,000円  
(12か月)

FAXまたはメール  
で配信

B4×1枚構成



南西太平洋海域海況情報

4、14、24日発行\*1  
(月3回)

3,520円  
(1か月)

18,700円  
(6か月)

33,000円  
(12か月)

FAXまたはメール  
で配信

B4×1枚構成

お申込みはこちら！



すべての情報について、表示サンプルと現物が構成等により若干異なる場合があります。  
ご購入料金は先払いです。請求書をご郵送いたします。請求書発行日から1ヶ月以内にお支払いください。  
\*1GWや年末年始など長期の休日がある場合は休刊となりますが、それ以外の祝日の場合は発行日が前後します。