


IV 世界の海況図

(金額は税込)



インド洋海域海況情報

4、14、24日発行*1
(月3回)

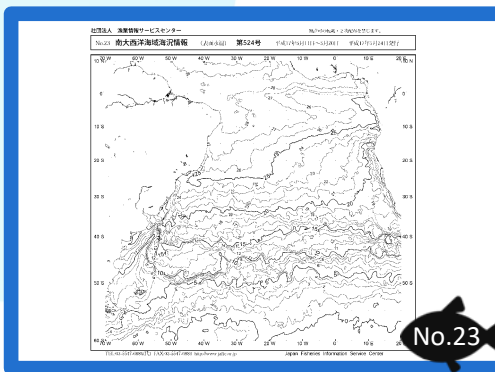
3,520円
(1か月)

18,700円
(6か月)

33,000円
(12か月)

FAXまたはメール
で配信

B4×1枚構成



南大西洋海域海況情報

4、14、24日発行*1
(月3回)

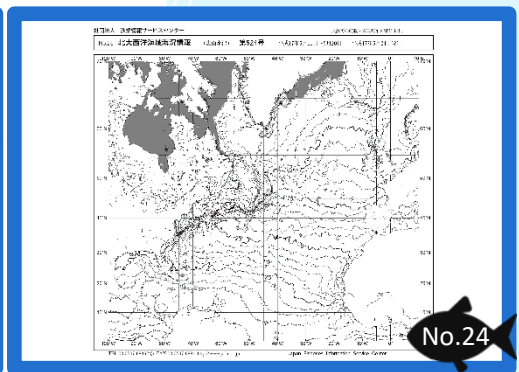
1,870円
(1か月)

9,900円
(6か月)

17,600円
(12か月)

FAXまたはメール
で配信

B4×1枚構成



北大西洋海域海況情報

4、14、24日発行*1
(月3回)

3,520円
(1か月)

18,700円
(6か月)

33,000円
(12か月)

FAXまたはメール
で配信

B4×1枚構成



No. 20~24の 5海域セット海況情報

4、14、24日発行*1
(月3回)

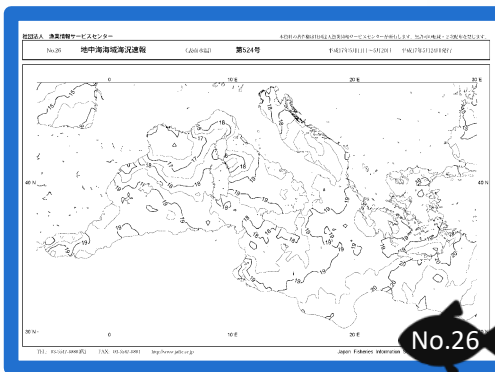
12,760円
(1か月)

68,750円
(6か月)

122,100円
(12か月)

FAXまたはメール
で配信

B4×1枚構成



地中海海域海況情報

4、14、24日発行*1
(月3回)

9,900円
(1か月)

53,460円
(6か月)

95,040円
(12か月)

FAXまたはメール
で配信

B4×1枚構成

お申込みはこちら！



すべての情報について、表示サンプルと現物が構成等により若干異なる場合があります。
ご購入料金は先払いです。請求書をご郵送いたします。請求書発行日から1ヶ月以内にお支払いください。
*1GWや年末年始など長期の休日がある場合は休刊となりますが、それ以外の祝日の場合は発行日が前後します。